

Karte 1 - Raumstruktur

Nahverkehrsplan Oberallgäu/Kempten



Oberallgäu
Landkreis



Kempten
Allgäu

Raumstruktur

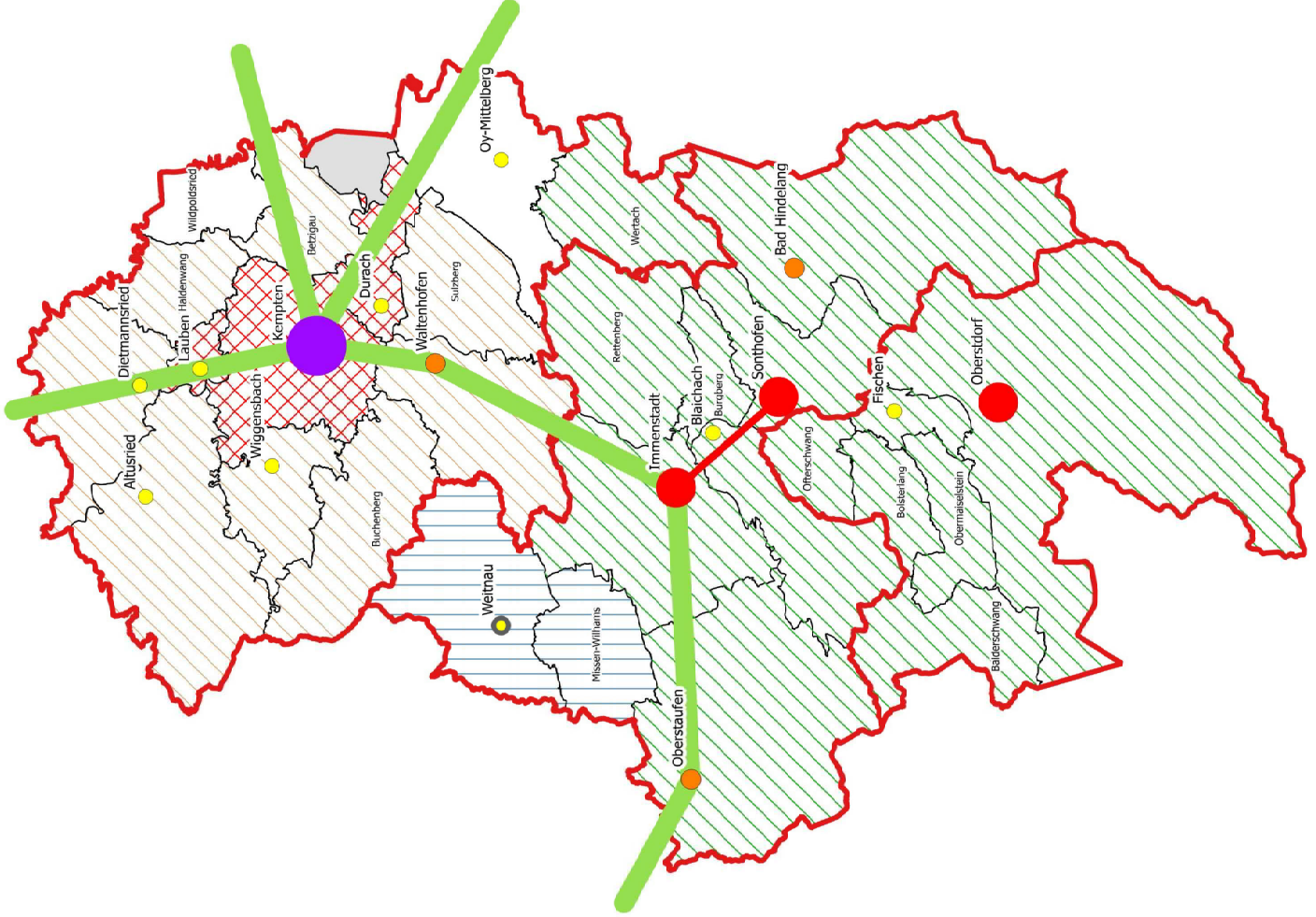
Legende

- Kleinzentrum
- Kleinzentrum (bevorzugt zu entwickeln)
- Unterenzentrum
- Mittelzentrum
- Oberzentrum
- Gemeinsames Mittelzentrum
- Entwicklungsachsen mit überregionaler Bedeutung
- Grenzen der Mittelbereiche
- / / Alpengebiet
- Allgemeiner ländlicher Raum
- Ländlicher Teilraum, dessen Entwicklung in besonderem Maße gestärkt werden soll
- X X Ländlicher Raum mit Verdichtungsansätzen
- / / Stadt- und Umlandbereich im ländlichen Raum
- Gemeindefreies Gebiet

VCDB

1:380.000
2017

Karte 1



Karte 2 - Gewerbestandorte und strukturbestimmende Unternehmen > 200 Arbeitskräfte
am Standort

**Karte 2 - Gewerbestandorte und strukturbestimmende
Unternehmen > 200 Arbeitskräfte am Standort**

Nahverkehrsplan Oberallgäu/Kempten



Oberallgäu
Landkreis

Kempten
Allgäu

Gewerbestandorte und strukturbestimmende Unternehmen (>200 Arbeitskräfte am Standort)

Legende

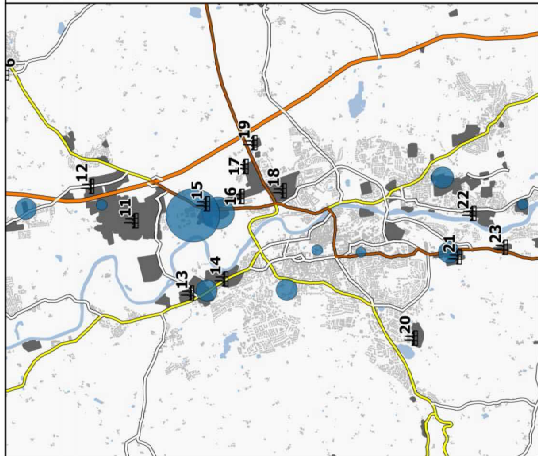
- Gewerbestandorte**
- Gewerbestandorte
 - Industrieflächen
- Unternehmensgröße am Standort**
- > 200 - 500 Beschäftigte
 - > 500 - 1.000 Beschäftigte
 - > 1.000 - 1.500 Beschäftigte
 - > 1.500 - 2.000 Beschäftigte
 - > 2.000 Beschäftigte
- Straßenkategorien**
- Autobahn
 - Bundesstraße
 - Staatsstraße
 - Hauptverkehrsstraße
- Bebauung**
- Bebauung
 - Gewässer



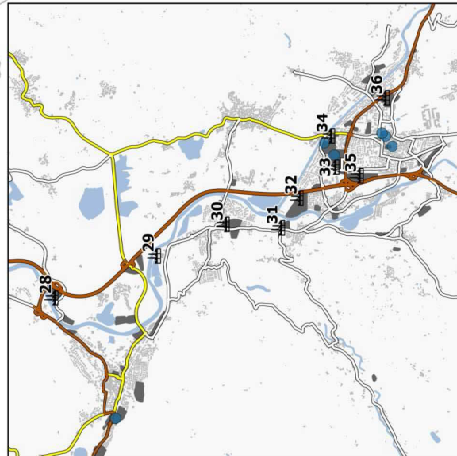
1:380.000
2017

Karte 2

Nr.	Gewerbegebiet	Gemeinde
1	Krugzell	Altusried
2	Steinriesel	Dietmannsried
3	Gewerbepark Ost I und II	Dietmannsried
4	Gewerbepark Süd	Dietmannsried
5	Hojen/Pfaffental	Haldenwang
6	Berm Högner/Borwang	Haldenwang
7	Günzacher Straße	Wildpoldsried
8	Am Riedbach	Wildpoldsried
9	Am Mühlbach	Wiggensbach
10	Schnellweg	Wiggensbach
11	Uslasried	Kempten
12	Heisinger Straße	Kempten
13	Süfbsbleiche	Kempten
14	Untervanger Straße	Kempten
15	Edisonstraße	Kempten
16	Bleicherstraße	Kempten
17	Bühl-Nord	Kempten
18	Ulmer Straße	Kempten
19	Bühl-Ost	Kempten
20	Im Allmsey	Kempten
21	Im Moos	Kempten
22	Gewerbepark Kottern	Kempten
23	Hegge Nord/Gewerbestraße	Waltenhofen
24	Hegge/Lanzen	Waltenhofen
25	Gewerbepark in See	Sulzberg
26	Sulzberg	Sulzberg
27	Seifen West	Stein im Allgäu
28	OA 30	Rauenzell
29	Hofen	Blaichach
30	Blaichach	Blaichach
31	Bihlerdorf	Blaichach
32	Illeried (Mittagstraße)	Sonthofen
33	Handwerks Hof	Sonthofen
34	Samba Park	Sonthofen
35	RuDi Park	Sonthofen
36	Gewerbepark Sontra	Sonthofen
37	Argenstraße – Im Moos	Oberstaufen
38	Weißbach/Höfen	Oberstaufen
39	Alpgaustraße/Im Steinach	Oberstdorf



Ausschnitt Umgebung Kempten 1:150.000



Ausschnitt Umgebung Sonthofen 1:150.000

Karte 3 - Schulstandorte Oberallgäu

Karte 3 - Schulstandorte Oberallgäu

Nahverkehrsplan Oberallgäu/Kempten



Oberallgäu Allgäu
Landkreis **Kempten**

Analysekarte Schulen Oberallgäu

Legende

Schulen Landkreis Oberallgäu

- Grundschule
- Mittelschule
- Realschule
- Gymnasium
- Förderschule
- Grund- und Mittelschule
- Berufsbildende Schule
- Sonstige Bildungseinrichtung

Straßenkategorien

- Autobahn
- Bundesstraße
- Staatsstraße
- Hauptverkehrsstraße
- Innerorts
- Bebauung
- Gewässer

Quellen:

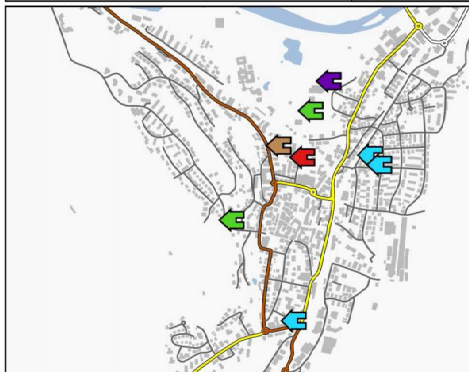
Staatliches Schulamt
(www.schulamt-coalke.de/schulverzeichnis/)
Bayrisches Staatsministerium für Bildung und Kultus,
Wissenschaft und Kunst
(www.km.bayern.de/schueler/schulsuche/)



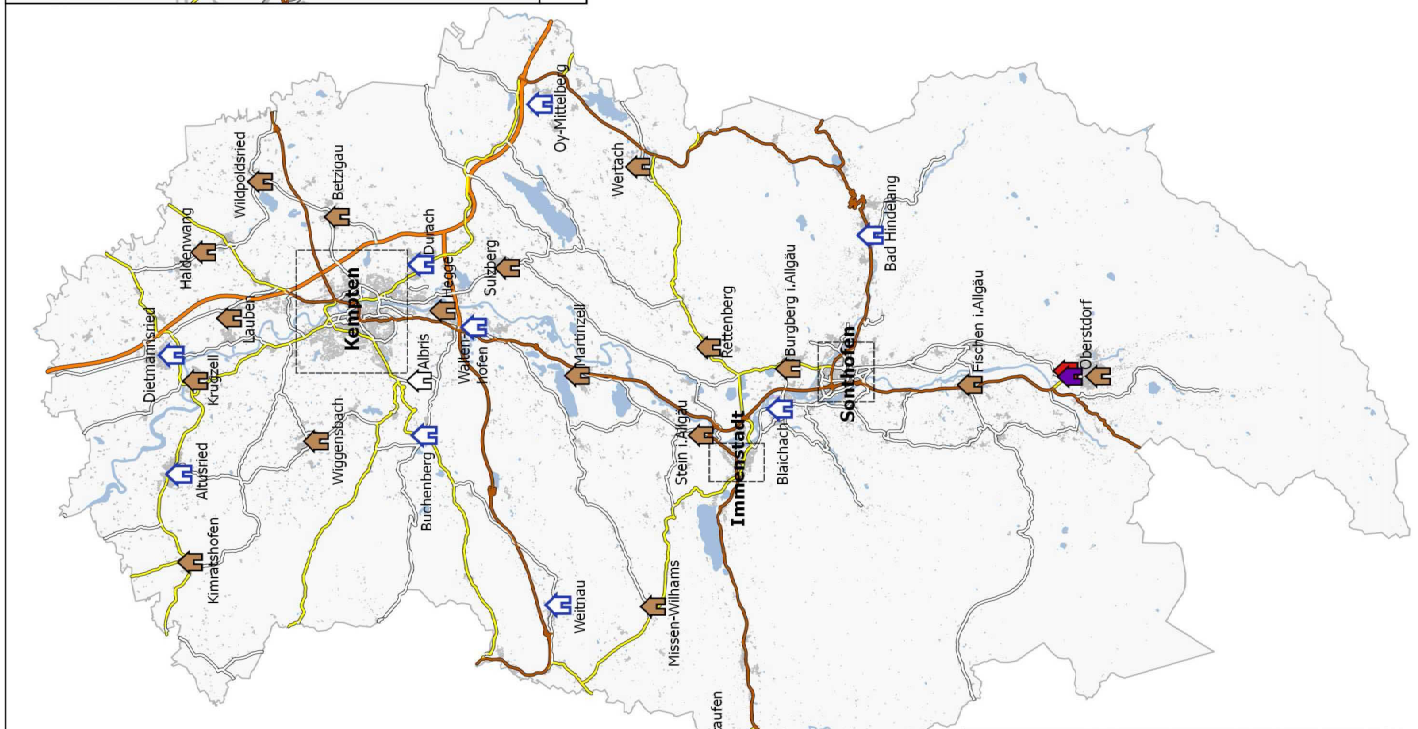
1:380.000

2017

Karte 3



Ausschnitt Immenstadt 1:40.000



Ausschnitt Sonthofen 1:50.000

Karte 4 - Schulstandorte Kempten

Karte 4 - Schulstandorte Kempten

Nahverkehrsplan
Oberallgäu/Kempten



Oberallgäu Allgäu
Landkreis **Kempten**

Analysekarte
Schulen Kempten

Legende

- Schulen Kempten**
- Grundschule
 - Mittelschule
 - Realschule
 - Gymnasium
 - Förderschule
 - berufsbildende Schule
 - sonstige Bildungseinrichtung
 - Sprachschule
 - Musikschule
 - Hochschule
 - Volkschule

Straßenkategorien

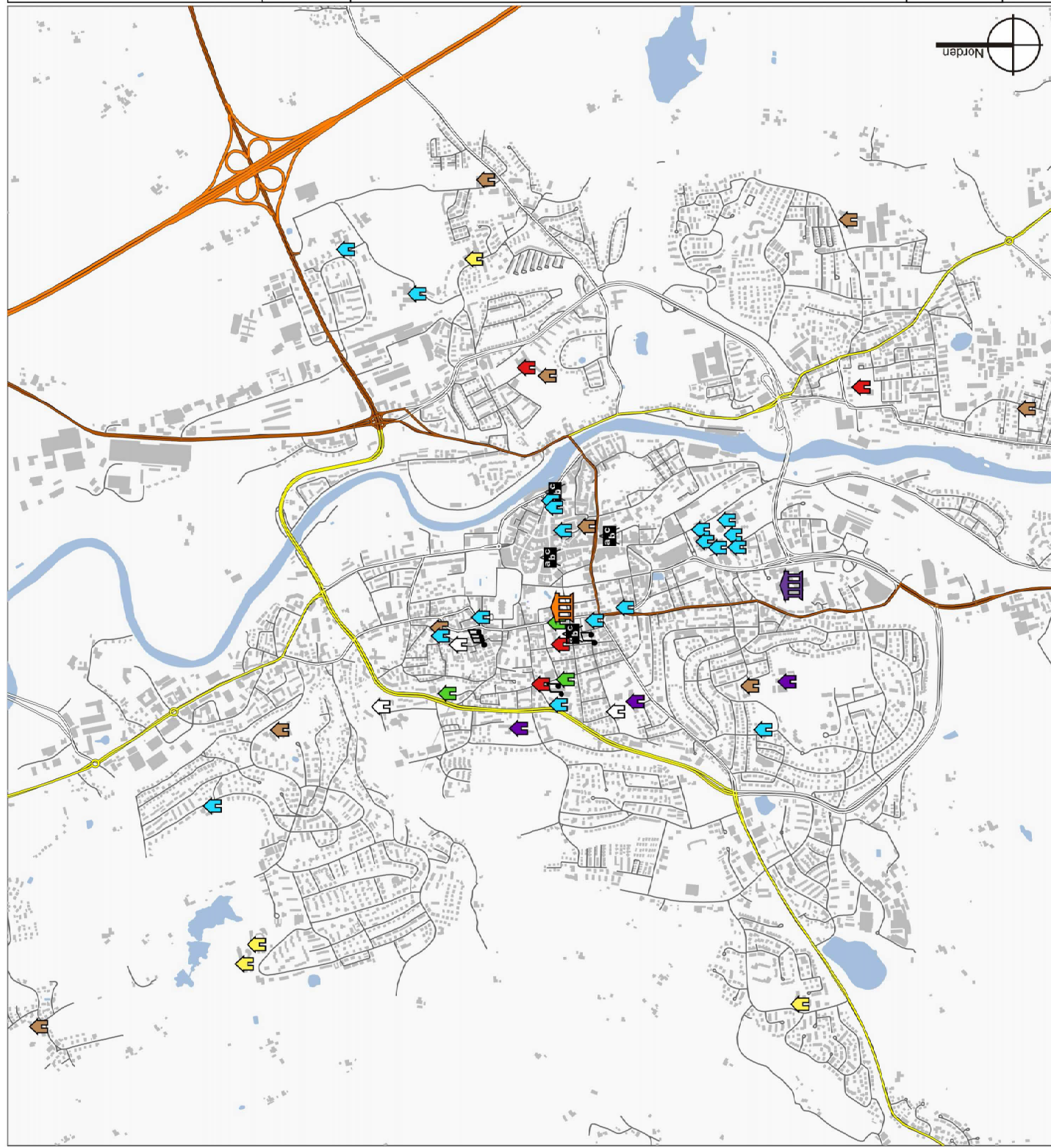
- Autobahn
- Bundesstraße
- Staatsstraße
- Hauptverkehrsstraße
- Innenorts
- Bebauung
- Gewässer

Quelle:
Themenstadtplan Kempten
(maps.kempten.de)



1:30.000
2017

Karte 4



Karte 5 – Einige touristische Ziele und Angebote

Karte 5 – Einige touristische Ziele und Angebote

Nahverkehrsplan Oberallgäu/Kempten



Oberallgäu Kempten
Landkreis Allgäu

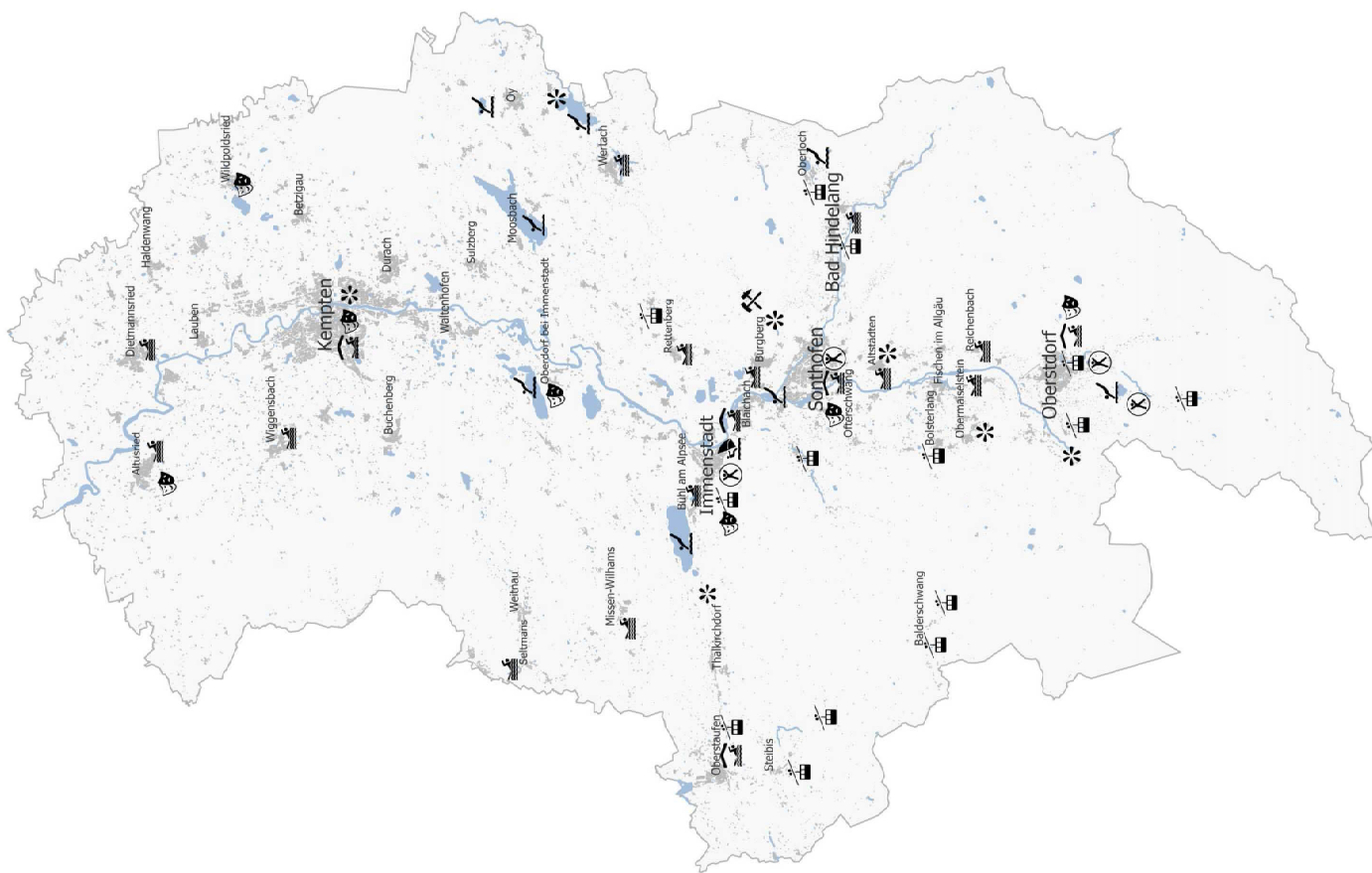
Analysekarte

Einige touristische Ziele und Angebote

Legende

- Kultur
- Bergbahn
- Besucherbergwerk
- Freibad
- Schwimmbad
- Badesee
- Wassersport
- Sportzentrum
- Sehenswürdigkeit

- Bebauung
- Gewässer



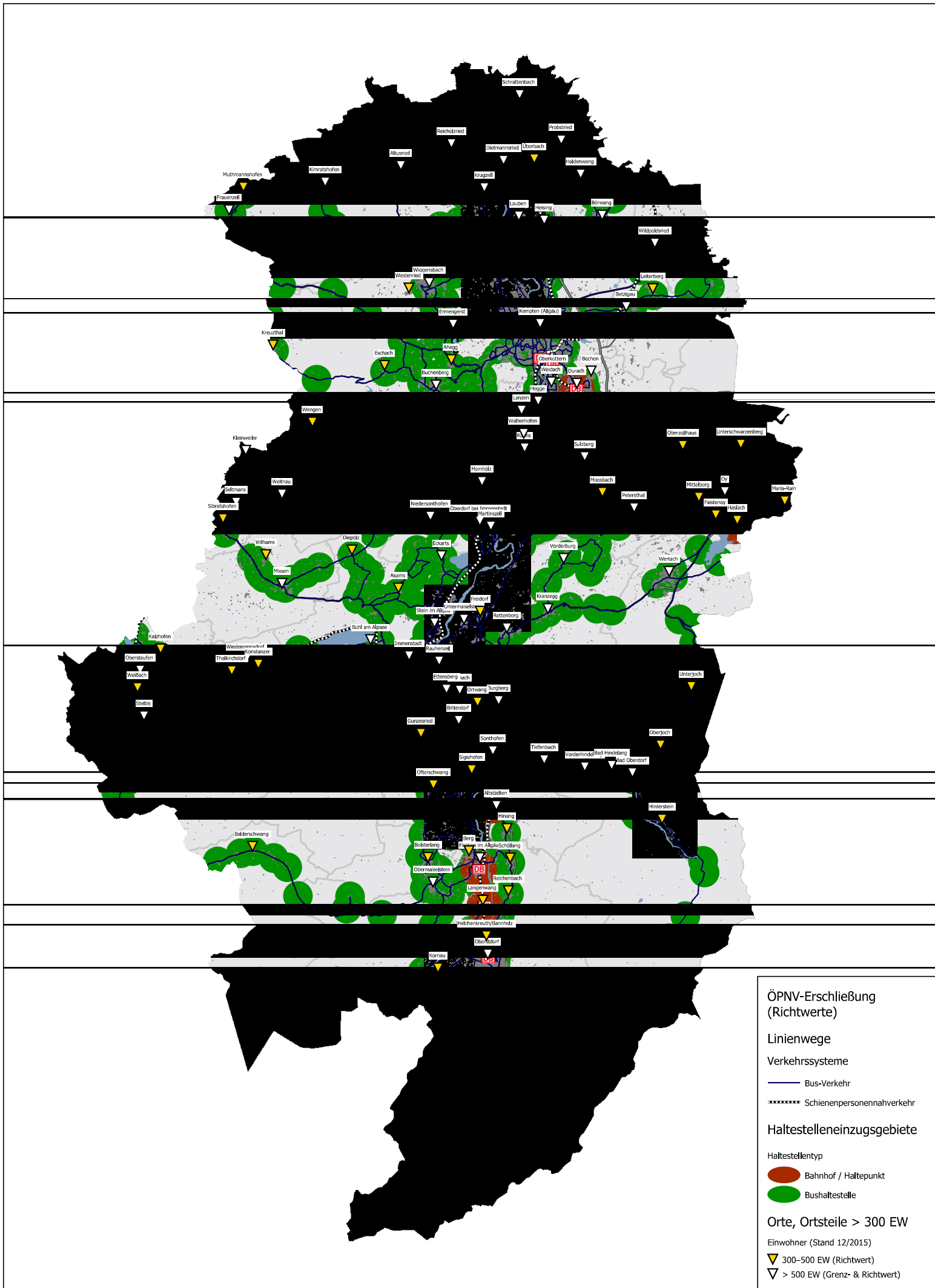
VCDB

1:380.000
2017

Karte 5

Karte 6 - ÖPNV-Erschließung Landkreis Oberallgäu (Richtwerte)

**Karte 6 - ÖPNV-Erschließung Landkreis Oberallgäu
(Richtwerte)**



ÖPNV-Erschließung (Richtwerte)

Linienwege

Verkehrssysteme

- Bus-Verkehr
- Schienenpersonennahverkehr

Haltestelleneinzugsgebiete

Haltestellentyp

- Bahnhof / Haltepunkt
- Bushaltestelle

Orte, Ortsteile > 300 EW

Einwohner (Stand 12/2015)

- ▼ 300–500 EW (Richtwert)
- ▽ > 500 EW (Grenz- & Richtwert)