





-  Wildschutzgebiete
-  Jagdreviergrenze
-  HR IV Grünten_Fütterung
-  HR IV Grünten_Fütterungsstandort

WSG Buchenschachen
 Diese Flurkarte ist Bestandteil der Verordnung des Landratsamtes Oberallgäu vom 24.03.2022 über die Ausweisung eines Wildschutzgebietes im Bereich des Rotwildwintergatters „Buchenschachen“ im Gemeinschaftsjagdrevier Wertach, Gemarkung Wertach, Marktgemeinde Wertach


 Landrätin Indra Bäier-Müller
 Landkreis Oberallgäu


 Erstellt am: 24.03.2022
 Maßstab 1:5000



Kein amtlicher Lageplan, nur für dienstliche Zwecke. Zur Maßentnahme nur bedingt geeignet! ©Daten: LDBV 2022