







-  Jagdreviergrenze
-  Wintergatter
-  Wildschutzgebiet

WSG Reichenbach
 Dieses Luftbild ist Bestandteil der Verordnung des Landratsamtes Oberallgäu vom 08.03.2018 über die Ausweisung eines Wildschutzgebietes im Bereich des Wintergatters um die Rotwildfütterung "Reichenbach" im Gemeinschaftsjagdrevier Schöllang, Markt Oberstdorf



Landkreis Oberallgäu

Erstellt von: Ursula MAIER, SG 43

Erstellt am: 08.03.2018

Maßstab 1:5000

Kein amtlicher Lageplan, nur für dienstliche Zwecke. Zur Maßentnahme nur bedingt geeignet! ©Daten: LDBV

