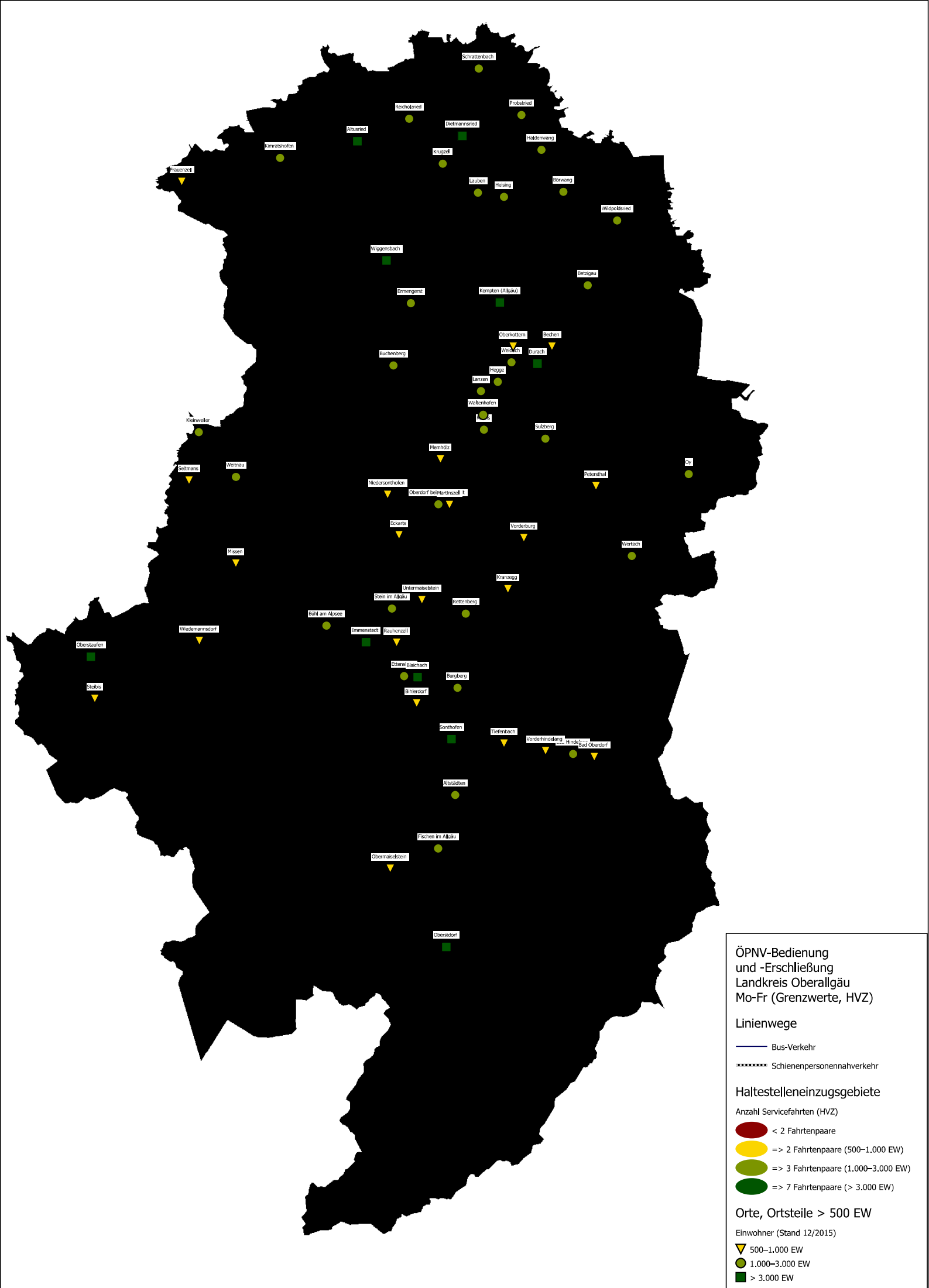
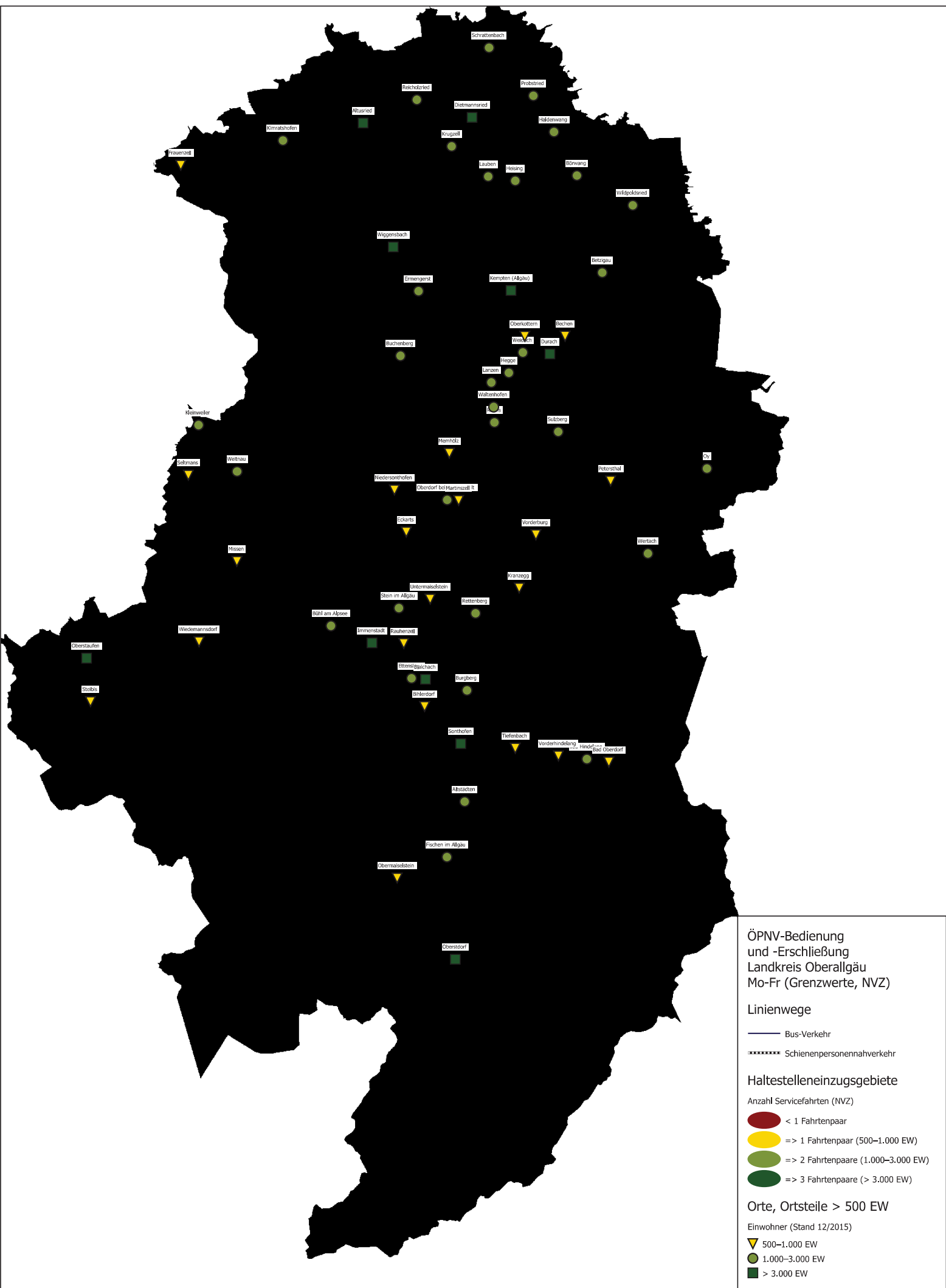
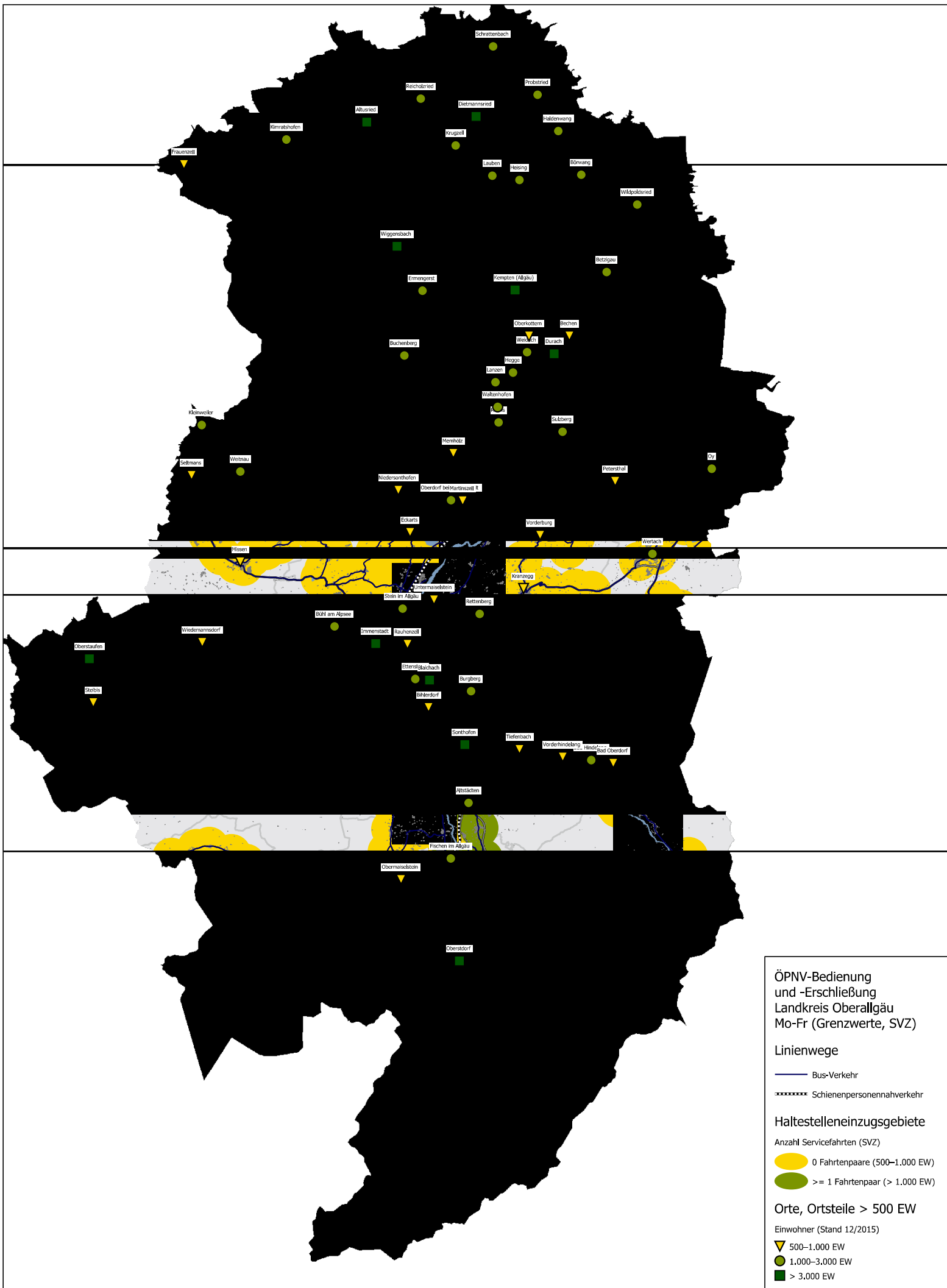


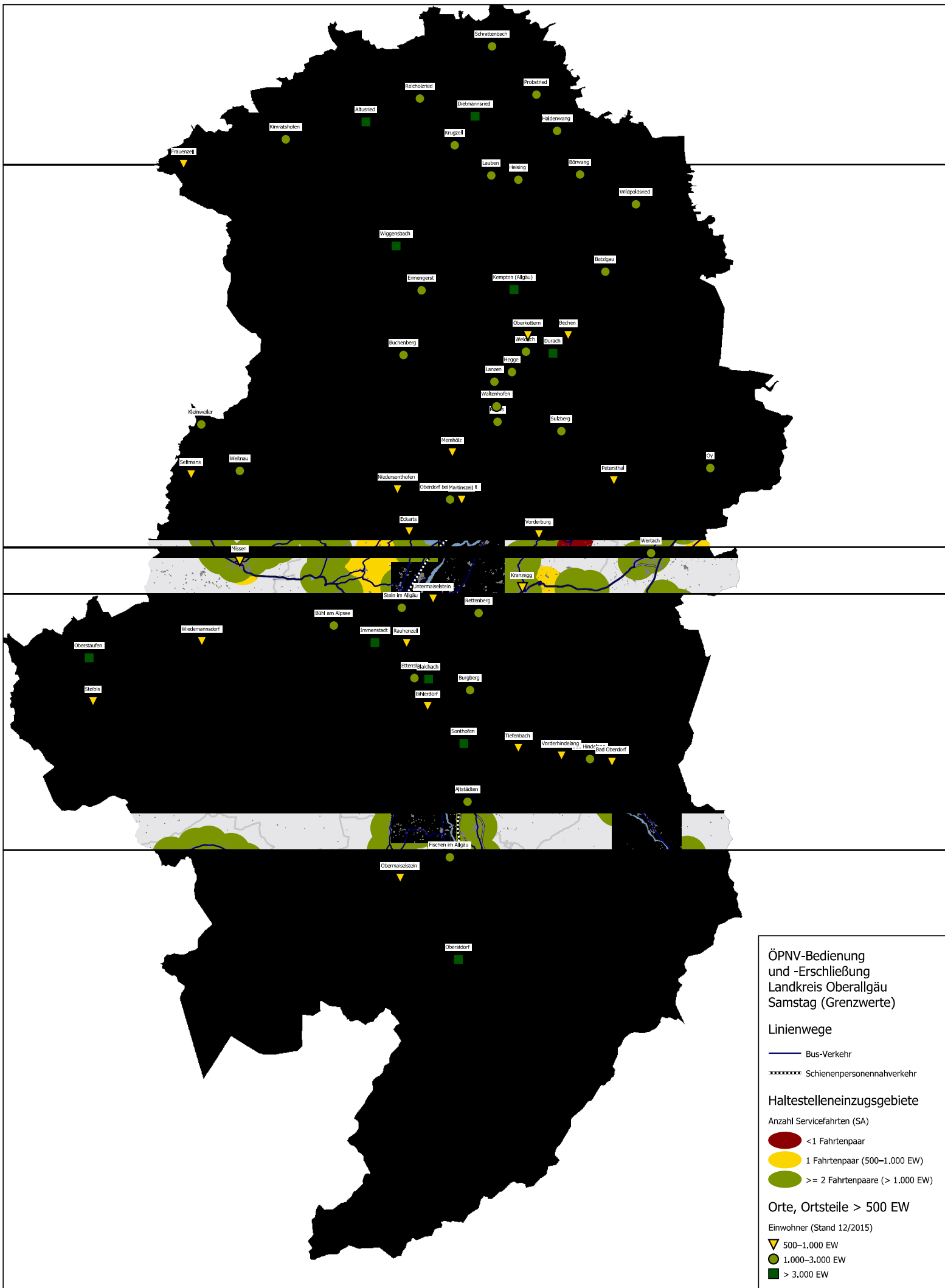
Karte 8.1-8.5 - ÖPNV-Bedienung und -Erschließung Landkreis Oberallgäu (Grenzwerte)

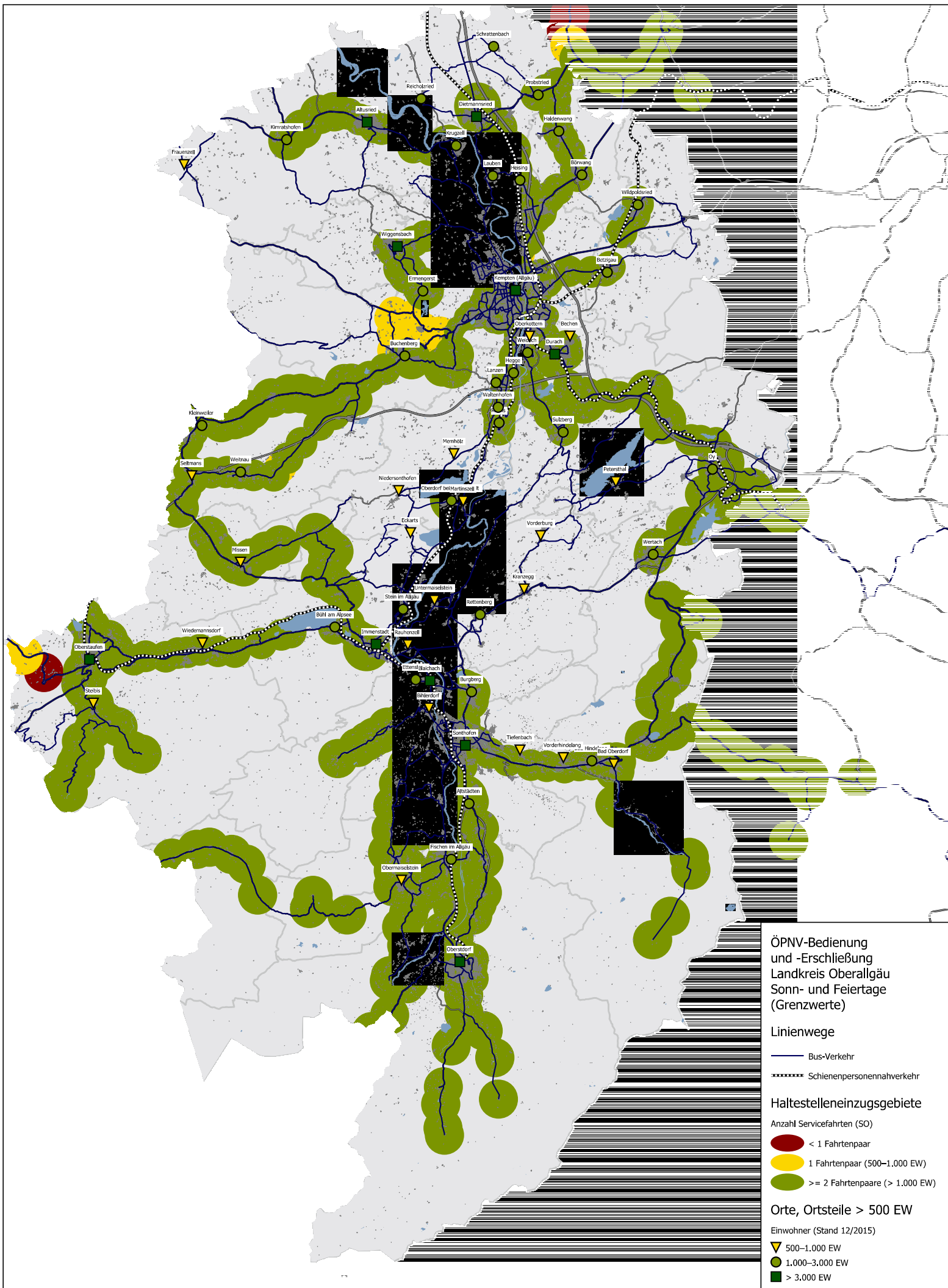
**Karte 8.1-8.5 - ÖPNV-Bedienung und -Erschließung Landkreis
Oberallgäu (Grenzwerte)**











Karte 10.1 - Schwachstellenanalyse werktags (Grenzwerte)

Karte 10.1 - Schwachstellenanalyse werktags (Grenzwerte)

Nahverkehrsplan Oberallgäu/Kempten



Oberallgäu Kempten
Landkreis Allgäu

Schwachstellenanalyse werktags

nach Grenzwerten (Gemeinden ab 500 Einw.)

Legende

Erschließungsdefizit

keine Erschließungslücken vorhanden

Defizit in der Bedienung

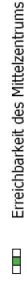


Bedienungsdefizit

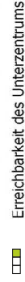
Defizit in der Erreichbarkeit



Erreichbarkeit des Oberzentrums



Erreichbarkeit des Mittelzentrums



Erreichbarkeit des Unterzentrums

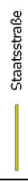
Straßenkategorien



Autobahn



Bundesstraße



Staatsstraße



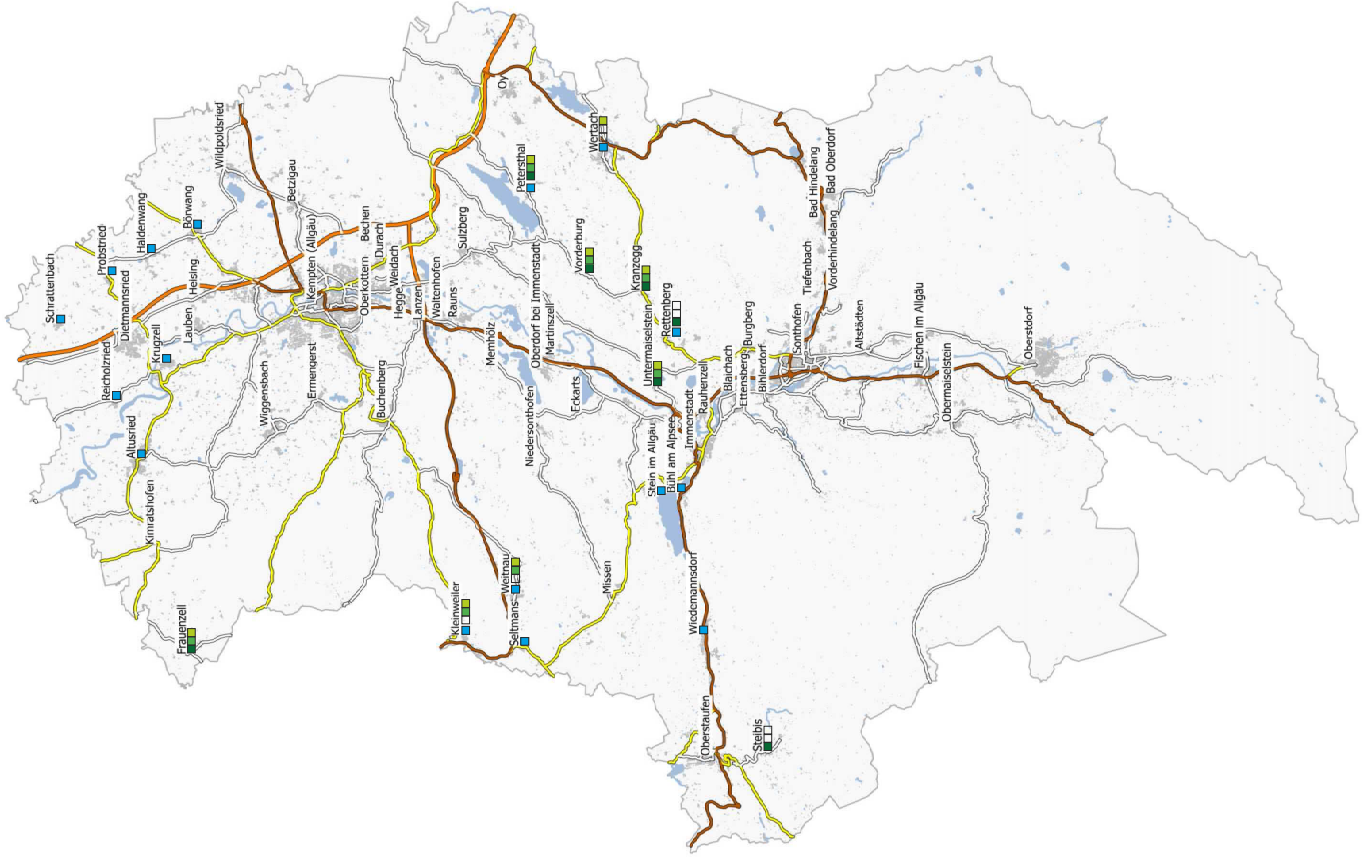
Hauptverkehrsstraße



Bebauung



Gewässer



VCDB

1:380.000

2017

Karte 10.1

Karte 10.2 - Schwachstellenanalyse Wochenende (Grenzwerte)

Karte 10.2 - Schwachstellenanalyse Wochenende (Grenzwerte)

Nahverkehrsplan Oberallgäu/Kempten



Oberallgäu Kempten
Landkreis Allgäu

Schwachstellenanalyse Wochenende (Sa/So)

nach Grenzwerten (Gemeinden ab 500 Einw.)

Legende

Erschließungsdefizit

keine Erschließungslücken vorhanden

Defizit in der Bedienung

- Bedienungsdefizit

Defizit in der Erreichbarkeit

- Erreichbarkeit des Oberzentrums
- Erreichbarkeit des Mittelzentrums
- Erreichbarkeit des Unterzentrums

Straßenkategorien

- Autobahn
- Bundesstraße
- Staatsstraße
- Hauptverkehrsstraße

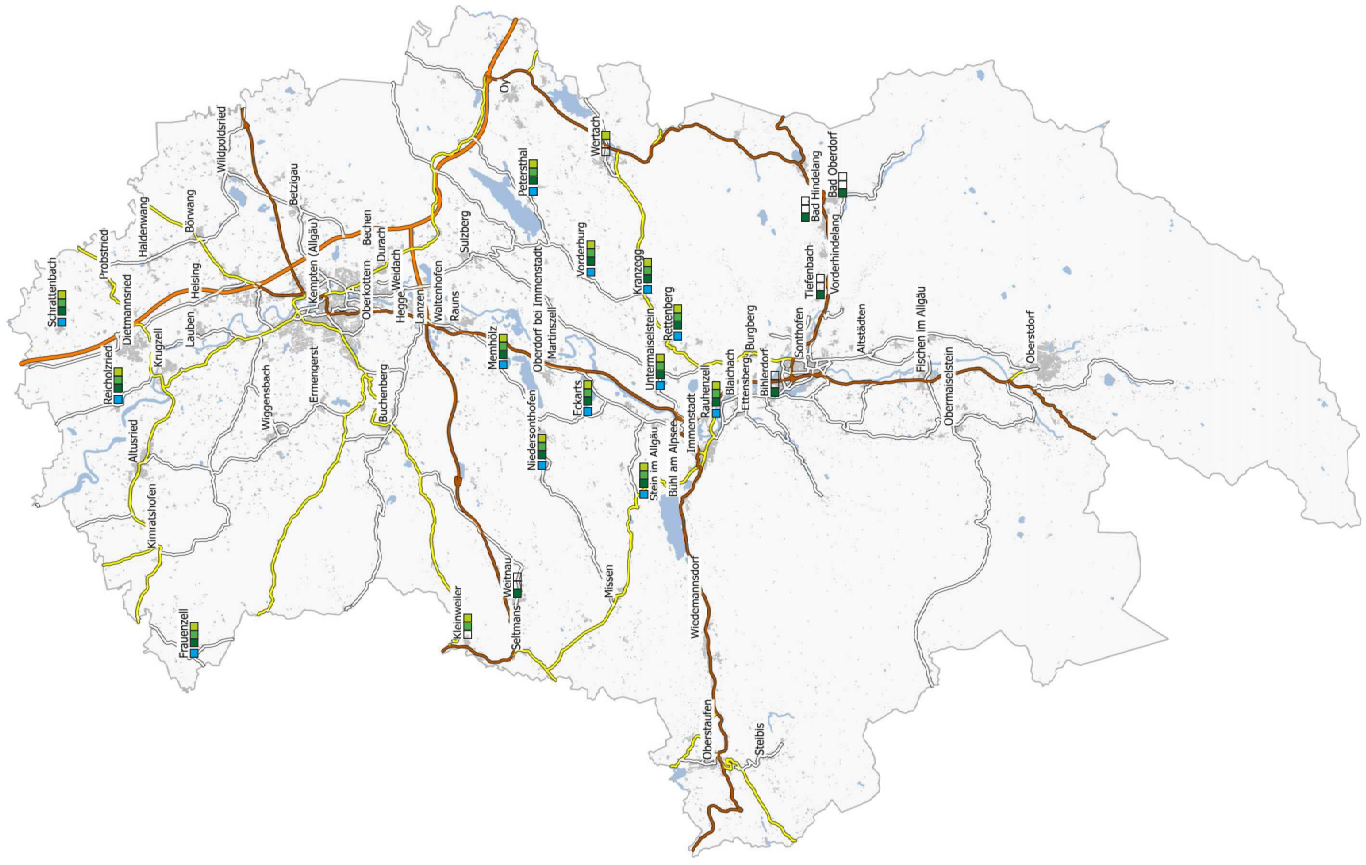
- Bebauung
- Gewässer

VCDB

1:380.000

2017

Karte 10.2



Karte 11 – Hierarchie Regionalliniennetz

Karte 11 – Hierarchie Regionalliniennetz

Nahverkehrsplan Oberallgäu/Kempten



Oberallgäu
Landkreis

Kempten
Allgäu

Hierarchie Regionalliniennetz

Legende

- Hauptnetz SPNV
- Hauptnetz Busverkehr
- Ergänzende Hauptnetzrelation
- Ergänzungsnetz
- Freizeitnetz

Zentrumsfunktion

Orte > 1.000 Einwohner

- Kleinzentrum
- Mittelzentrum
- Oberzentrum
- Unterzentrum
- weitere Orte, Ortsteile > 1.000 EW

VCDB



2017

Karte 11

