. Fertigung

Unterlage 7.1

Rammsondierprofile

Vorhaben: Geländeauffüllung Immenstadt

Vorhabensträger: RESULT-Recycling GmbH & Co. KG

Landkreis: Oberallgäu

Genehmigungsplanung

Entwurfsverfasser		Vorhabensträger	
(Datum)	(Unterschrift)	(Datum)	(Unterschrift)

mooser ingenieure

mooser ingenieure gmbh & co. kg
Hohe Buchleuthe 9a
87600 Kaufbeuren

Fon +49 (0) 8341 9021-0
info@mooser-ingenieure.de
www.mooser-ingenieure.de

mooser ingenieure gmbh & co. kg
Hohe Buchleuthe 9a
87600 Kaufbeuren

Projekt:	Geländeauffüllung Immenstadt
Projektnr.:	213590
Anlage:	Unterlage 7.1
Maßstab:	1: 22
Koordinaten	590767 / 5269751

Tiefe	N_{10}	Tiefe	N_{10}	Tiefe	N_{10}
0.10	**1**				
0.20	**1**				
0.30	**1**				
0.40	**2**				
0.50	**3**				
0.60	**2**				
0.70	**1**				
0.80	**1**				
0.90	**1**				
1.00	**1**				
1.10	**1**				
1.20	**2**				
1.30	**1**				
1.40	**2**				
1.50	**2**				
1.60	**2**				
1.70	**2**				
1.80	**2**				
1.90	**2**				
2.00	**1**				
2.10	**2**				
2.20	**2**				
2.30	**2**				
2.40	**2**				
2.50	**2**				
2.60	**3**				
2.70	**2**				
2.80	**4**				
2.90	**3**				
3.00	**4**				
3.10	**5**				
3.20	**7**				
3.30	**8**				
3.40	**8**				
3.50	**10**				
3.60	**16**				
3.70	**18**				
3.80	**15**				
3.90	**16**				
4.00	**16**				
4.10	**16**				
4.20	**15**				
4.30	**17**				
4.40	**16**				
4.50	**14**				
4.60	**13**				
4.70	**15**				
4.80	**35**				
4.90	**37**				
5.00	**10**				

DPH4

Ansatzpunkt: 835.63 m NHN

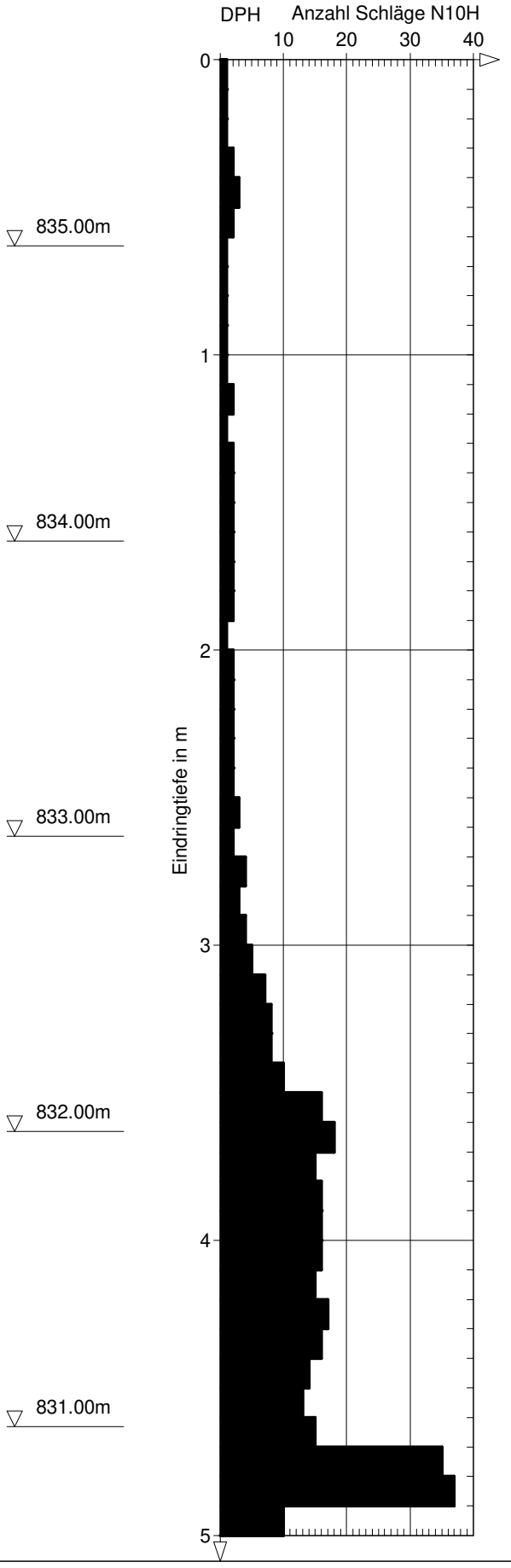

DC

mooser ingenieure gmbh & co. kg
Hohe Buchleuthe 9a
87600 Kaufbeuren

Projekt: Geländeauffüllung Immenstadt
Projektnr.: 213590
Anlage: Unterlage 7.1
Maßstab: 1: 22
Koordinaten 590884 / 5269792

DPH7

Ansatzpunkt: 827.64 m NHN

Tiefe	N_{10}	Tiefe	N_{10}	Tiefe	N_{10}
0.10	**1**				
0.20	**2**				
0.30	**2**				
0.40	**2**				
0.50	**2**				
0.60	**1**				
0.70	**2**				
0.80	**1**				
0.90	**1**				
1.00	**1**				
1.10	**2**				
1.20	**1**				
1.30	**1**				
1.40	**0**				
1.50	**1**				
1.60	**2**				
1.70	**1**				
1.80	**1**				
1.90	**2**				
2.00	**2**				
2.10	**3**				
2.20	**6**				
2.30	**7**				
2.40	**11**				
2.50	**4**				
2.60	**27**				
2.70	**18**				
2.80	**52**				
2.90	**31**				
3.00	**45**				
3.10	**48**				
3.20	**20**				
3.30	**11**				
3.40	**5**				
3.50	**5**				
3.60	**5**				
3.70	**11**				
3.80	**8**				
3.90	**12**				
4.00	**10**				
4.10	**26**				
4.20	**80**				

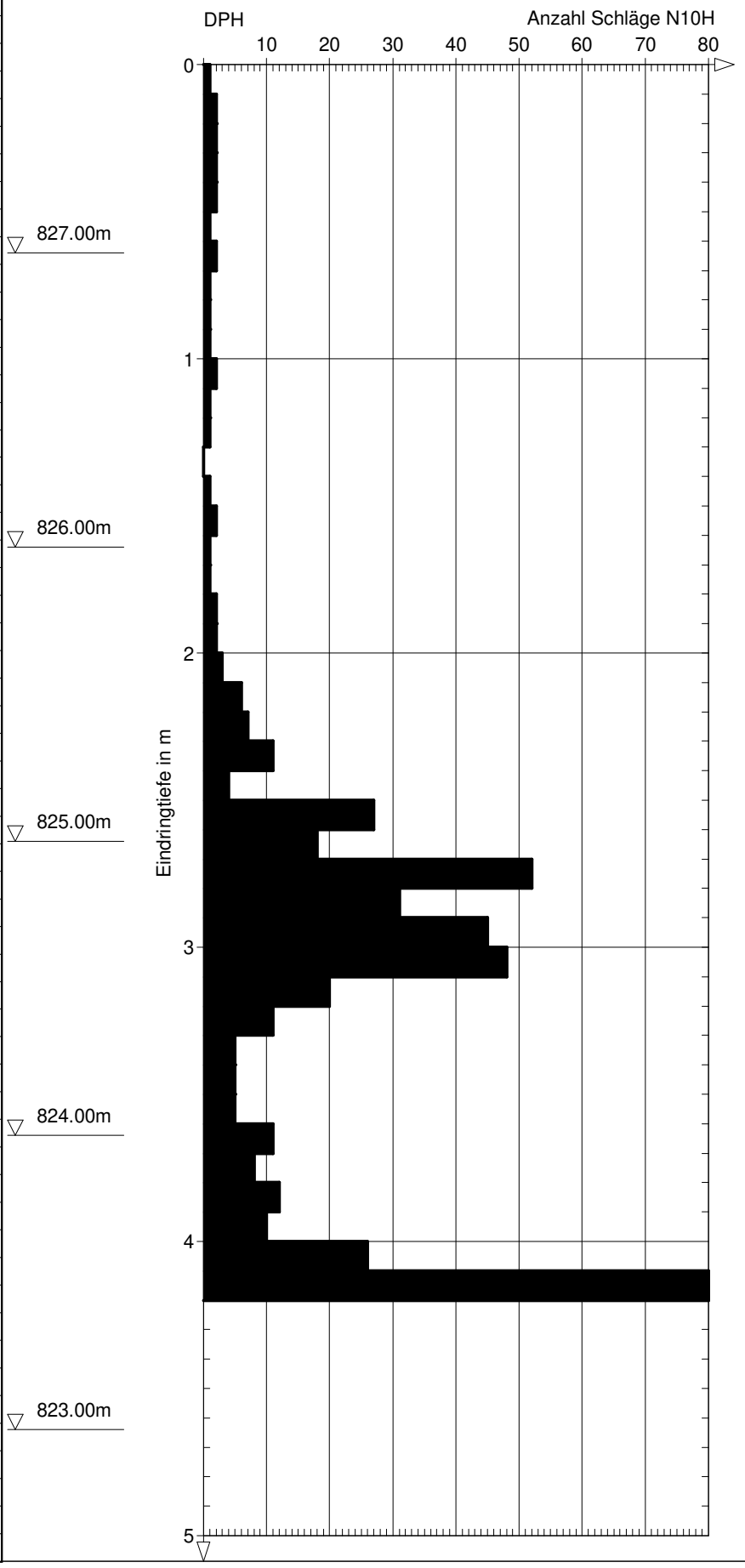

DC

mooser ingenieure gmbh & co. kg
Hohe Buchleuthe 9a
87600 Kaufbeuren

Projekt: Geländeauffüllung Immenstadt
Projektnr.: 213590
Anlage: Unterlage 7.1
Maßstab: 1: 22
Koordinaten 590770 / 5269702

Tiefe	N_{10}	Tiefe	N_{10}	Tiefe	N_{10}
0.10	**2**				
0.20	**1**				
0.30	**2**				
0.40	**1**				
0.50	**1**				
0.60	**2**				
0.70	**2**				
0.80	**2**				
0.90	**2**				
1.00	**2**				
1.10	**2**				
1.20	**1**				
1.30	**1**				
1.40	**2**				
1.50	**8**				
1.60	**12**				
1.70	**28**				
1.80	**41**				
1.90	**52**				
2.00	**80**				

DPH8

Ansatzpunkt: 825.15 m NHN

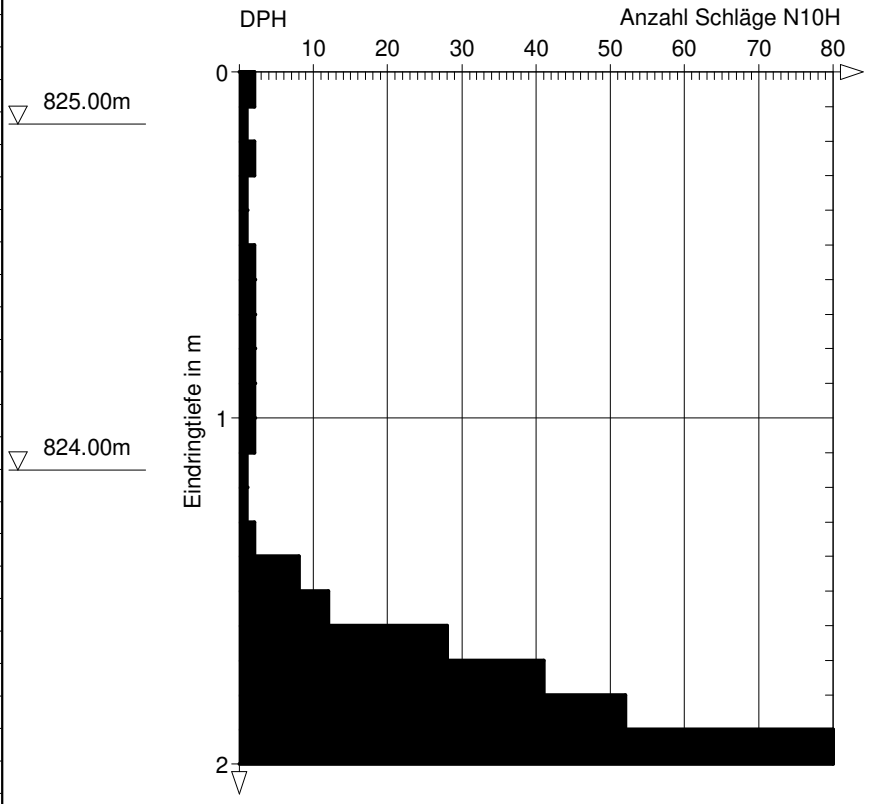

DC

mooser ingenieure gmbh & co. kg
Hohe Buchleuthe 9a
87600 Kaufbeuren

Projekt: Geländeauffüllung Immenstadt
Projektnr.: 213590
Anlage: Unterlage 7.1
Maßstab: 1: 22
Koordinaten 590901 / 5269724

Tiefe	N_{10}	Tiefe	N_{10}	Tiefe	N_{10}
0.10	**1**				
0.20	**2**				
0.30	**1**				
0.40	**1**				
0.50	**1**				
0.60	**1**				
0.70	**1**				
0.80	**1**				
0.90	**1**				
1.00	**1**				
1.10	**2**				
1.20	**8**				
1.30	**10**				
1.40	**13**				
1.50	**11**				
1.60	**7**				
1.70	**3**				
1.80	**26**				
1.90	**43**				
2.00	**24**				
2.10	**53**				
2.20	**80**				

DPH9

Ansatzpunkt: 811.65 m NHN

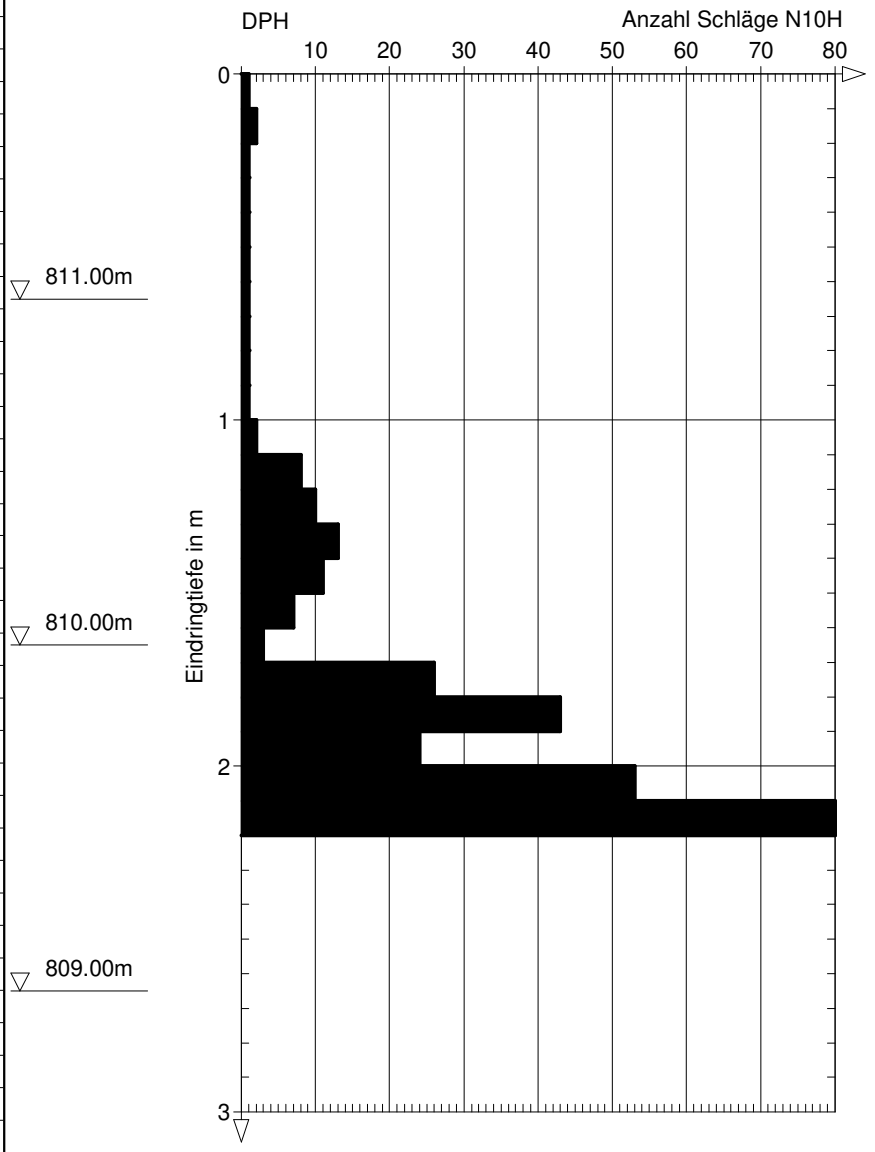

DC

mooser ingenieure gmbh & co. kg
Hohe Buchleuthe 9a
87600 Kaufbeuren

Projekt: Geländeauffüllung Immenstadt
Projektnr.: 213590
Anlage: Unterlage 7.1
Maßstab: 1: 22
Koordinaten 590976 / 5269772

Tiefe	N_{10}	Tiefe	N_{10}	Tiefe	N_{10}
0.10	**1**				
0.20	**1**				
0.30	**1**				
0.40	**1**				
0.50	**1**				
0.60	**2**				
0.70	**1**				
0.80	**2**				
0.90	**2**				
1.00	**2**				
1.10	**2**				
1.20	**1**				
1.30	**5**				
1.40	**4**				
1.50	**2**				
1.60	**1**				
1.70	**1**				
1.80	**1**				
1.90	**5**				
2.00	**3**				
2.10	**2**				
2.20	**4**				
2.30	**10**				
2.40	**30**				
2.50	**32**				
2.60	**21**				
2.70	**17**				
2.80	**17**				
2.90	**27**				
3.00	**33**				
3.10	**32**				
3.20	**24**				
3.30	**32**				
3.40	**33**				
3.50	**20**				
3.60	**20**				
3.70	**16**				
3.80	**16**				
3.90	**14**				
4.00	**16**				
4.10	**12**				
4.20	**33**				
4.30	**60**				
4.40	**80**				

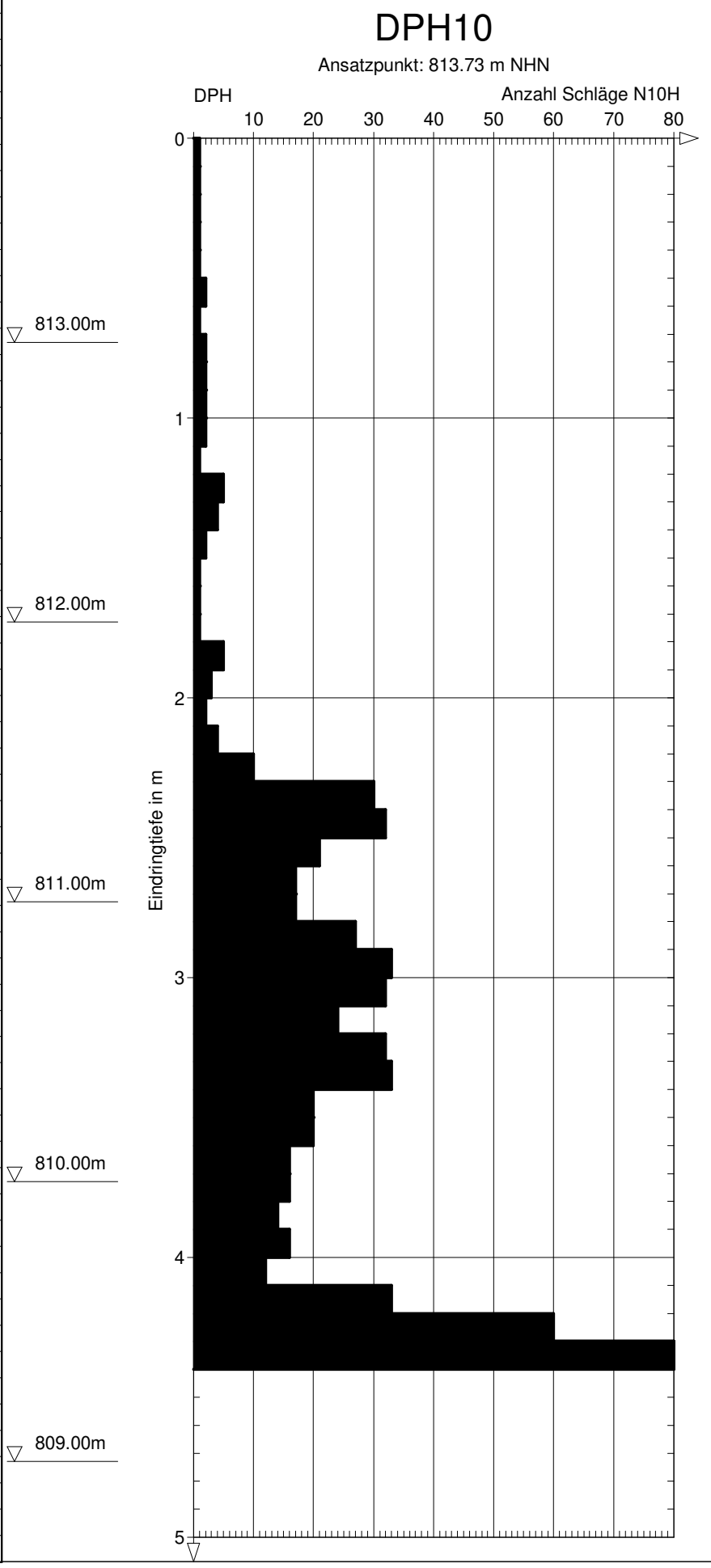

DC